


Fiche randonnée


Titre: Parc de la cigogne (Le Mans, 72)


Description: Situé dans la zone universitaire, le parc de la Cigogne est un espace vert de proximité, très apprécié pour son ambiance calme et conviviale. C'est l'endroit rêvé pour faire une balade courte, une pause nature et te détendre tout en restant en ville.


Tu découvriras une alternance d'espaces engazonnés et zones arborées, avec des chemins larges pour circuler facilement. L'environnement est aussi bien aux familles qu'aux personnes recherchant un parcours accessible et sans contrainte.


 Accessibilité

 Stationnement à proximité du parc, avec plusieurs emplacements PMR

 Roulement : chemins stabilisés et portions en goudron, adaptés aux fauteuils roulants, aides à la mobilité et poussettes

 Dénivelé : Alterne portions en descente et zones plates, sans dénivelé significatif à l'aller. Le retour sera un peu plus en montée. Le parcours est modulable et il est possible de faire demi-tour à tout moment.

 Aide non indispensable, mais pourrait être requise en fonction de la condition physique

 Zone inondable

Ville: Le Mans

Distance: 1,1km

Dénivelé:
4,653587341308594m

Fiche randonnée











